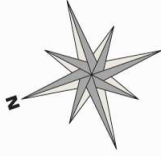




■ 탐방로 구간별 난이도

매우쉬움 Easy	쉬움 Moderate	보통 Intermediate	어려움 Advanced	매우어려움 Expert
--------------	----------------	--------------------	-----------------	-----------------

※ 난이도는 거리, 경사도, 노면의 상태, 임플·임반의 유무 등을 감안하여 산출되었으며, 개인의 체력에 따라 약간의 차이가 있을 수 있습니다.



국립공원 산행정보 앱



안드로이드폰

아이폰

※ 국립공원 산행정보 앱을 다운 받아 설치하면 더 많은 탐방정보를 얻을 수 있습니다.

범례

- 탐방지원센터 (Information Center)
- 분소 (Ranger Station)
- 사찰 (Temple)
- 야영장 (Campground)
- 전망대 (View Point)
- 쉼터 (Resting-place)
- 화장실 (Toilet)
- 버스정류장 (Bus stop)
- 주차장 (Parking)



바라길 코스 Baragil Course

쉬움 Moderate

거리 8.7km 평균경사도 6.5%
소요시간 2시간 25분(편도)





■ 탐방로 구간별 난이도

매우쉬움 Easy	쉬움 Moderate	보통 Intermediate	어려움 Advanced	매우어려움 Expert
--------------	----------------	--------------------	-----------------	-----------------

※ 난이도는 거리, 경사도, 노면의 상태, 임흥·임반의 유무 등을 감안하여 산출되었으며, 개인의 체력에 따라 약간의 차이가 있을 수 있습니다.



■ 국립공원 산행정보 앱

안드로이드폰

아이폰

※ 국립공원 산행정보 앱을 다운 받아 설치하면 더 많은 탐방정보를 얻을 수 있습니다.

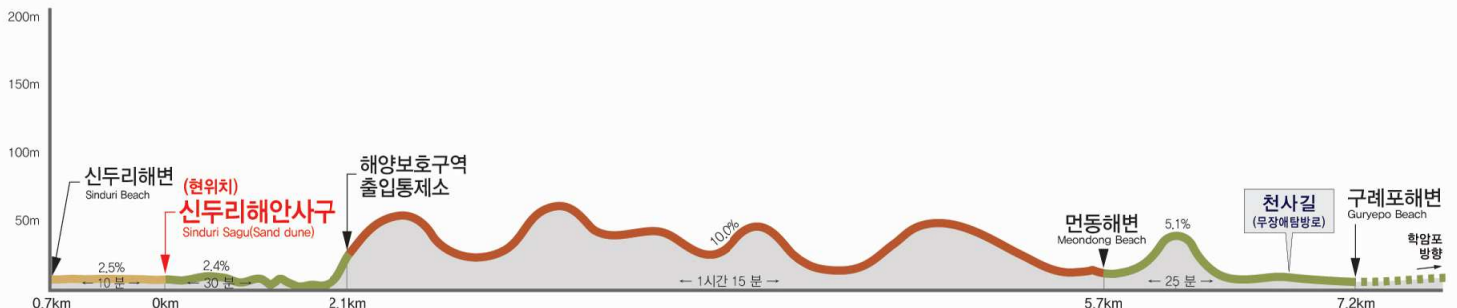
- 범례
- 탐방지원센터
Information Center
 - 분소
Ranger Station
 - 사찰
Temple
 - 야영장
Campground
 - 전망대
View Point
 - 쉼터
Resting-place
 - 화장실
Toilet
 - 버스정류장
Bus stop
 - 주차장
Parking

바라길 코스 Baragil Course

쉬움 Moderate

거리 7.9km 평균경사도 7.5%

소요시간 2시간 20분(편도)





탐방로 안내

Trail

探访路 · 探访路



소원길 코스 Sowongil Course 거리 10.6km 평균경사도 10.0%
소요시간 3시간 55 분(편도)

보통 Intermediate

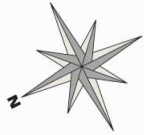




■ 탐방로 구간별 난이도

매우쉬움 Easy	쉬움 Moderate	보통 Intermediate	어려움 Advanced	매우어려움 Expert
--------------	----------------	--------------------	-----------------	-----------------

※ 난이도는 거리, 경사도, 노면의 상태, 함릉·암반의 유무 등을 감안하여 산출되었으며, 개인의 체력에 따라 약간의 차이가 있을 수 있습니다.

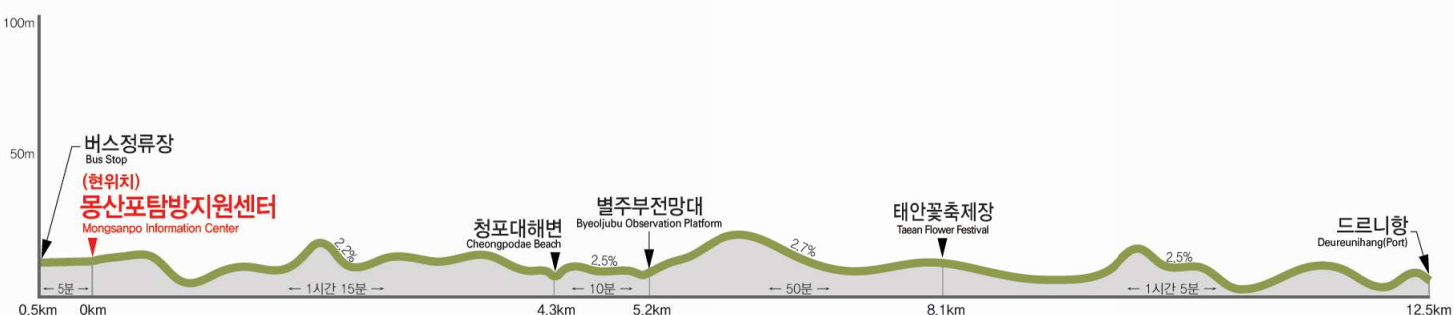


솔모랫길 코스 Solmoraegil Course

쉬움 Moderate

거리 13km 평균경사도 2.5%

소요시간 3시간 25분(편도)

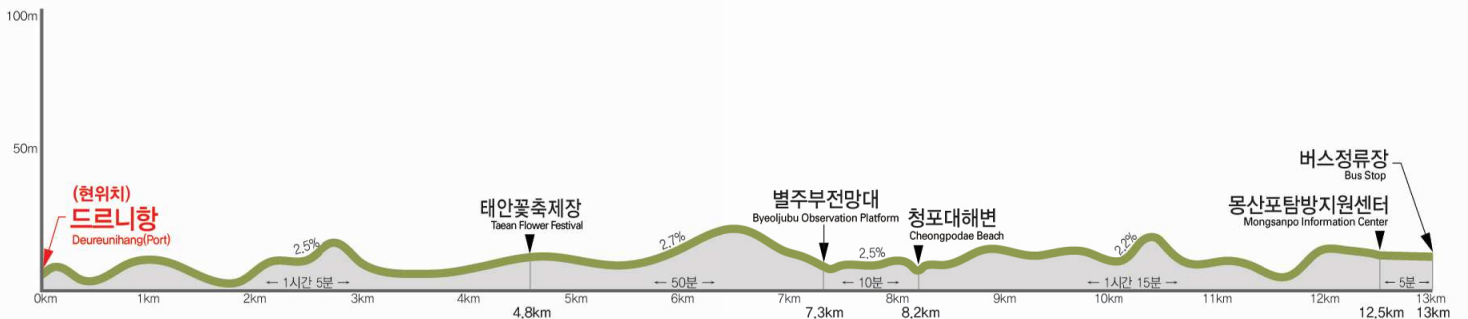




솔모랫길 코스 Solmoraegil Course

쉬움 Moderate

거리 13km 평균경사도 2.5%
소요시간 3시간 25분(편도)






■ 탐방로 구간별 난이도

매우쉬움 Easy	쉬움 Moderate	보통 Intermediate	어려움 Advanced	매우어려움 Expert
--------------	----------------	--------------------	-----------------	-----------------

※ 난이도는 거리, 경사도, 노면의 상태, 함푼·암반의 유무 등을 감안하여 산출되었으며, 개인의 체력에 따라 약간의 차이가 있을 수 있습니다.



현위치
You are here

태안해양경찰서
백사장파출소
백사장항
Baeksajanghang (Port)

국립공원 산행정보 앱



※ 국립공원 산행정보 앱을 다운 받아 설치하면 더 많은 탐방정보를 얻을 수 있습니다.

별 레

- 탐방지원센터
Information Center
- 분 소
Ranger Station
- 전망대
View Point
- 화장실
Toilet
- 주차장
Parking
- 버스정류장
Bus Stop
- 교량
Bridge



노을길 코스 Noelgil Course

쉬움 Moderate

거리 11.7km 평균경사도 4.2%
소요시간 3시간 10분(편도)

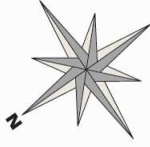




■ 탐방로 구간별 난이도

■ 매우쉬움 (Easy)
 ■ 쉬움 (Moderate)
 ■ 보통 (Intermediate)
 ■ 어려움 (Advanced)
 ■ 매우어려움 (Expert)

※ 난이도는 거리, 경사도, 노면의 상태, 임종, 임반의 유무 등을 감안하여 산출되었으며, 개인의 체력에 따라 약간의 차이가 있을 수 있습니다.



노을길 코스 Noeulgil Course

쉬움 Moderate

거리 11.7km 평균경사도 4.2%

소요시간 3시간 10분(편도)

